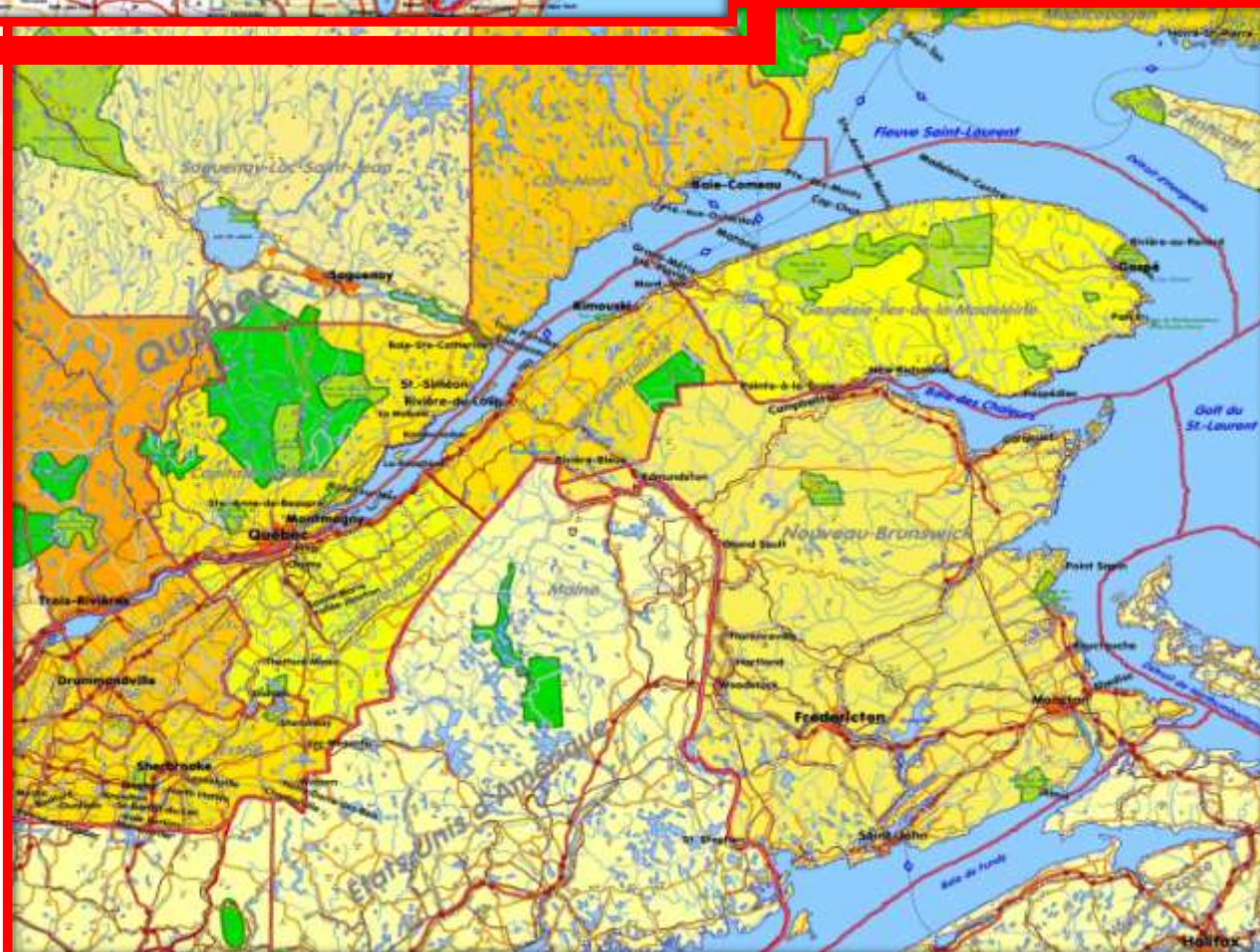


Le Canada, Québec et les Provinces Maritimes

Le Québec, l'Ontario et Nouveau-Brunswick



1^{er} jour : Strasbourg / Paris-Orly / Montréal

jeudi 19 juin 2014

Départ à **07h46** en train TGV de **Strasbourg-gare**, par **Massy** (arrivée à **11h05**) puis par navette à **l'aéroport d'Orly (ORY)**.

Formalités d'enregistrement et décollage du vol **Corsair** à **16h00** à destination de **Montréal (YUL)** (arrivée prévue vers **17h25**, heure locale).

Journée et prestations à bord.

A l'arrivée (décalage horaire de 6h), récupération de la voiture, puis direction **Ottawa**, par l'A40.

Direction **L'Île-Perrot**, à 22km de **Montréal**, où nous passerons la nuit.

Dîner et nuit au motel « **Montréal**** » à **L'Île-Perrot**.

2^{ème} jour : L'Île-Perrot / Région des Mille-Îles (≈ 280 km)

vendredi 20 juin 2014

Petit déjeuner continental.

En route vers l'**Ontario** et la région des **Mille-Îles**, en longeant le **Saint-Laurent** jusqu'au **lac Ontario**.

Déjeuner en cours de route au bord du lac.

Balade le long du **lac Ontario**, à **Kingston** ou à **Gananoque**.

Installation à l'hôtel.

Dîner et nuit à **Gananoque**.

3^{ème} jour : Région des Mille-Îles / Toronto / Niagara Falls (≈ 420 km)

samedi 21 juin 2014

Petit déjeuner continental.

Embarquement pour une **croisière** à travers les **Mille-Îles**.

Navigation de part et d'autres de la frontière **Canada/USA** qui à cet endroit serpente entre les îles du fleuve **Saint-Laurent**.

Déjeuner en ville ou en cours de route.


Continuation vers **Toronto** (320km) en longeant une partie du **lac Ontario**.

Tour d'orientation de **Toronto**, métropole dynamique et cosmopolite.

En plus d'accumuler les records de toutes sortes, comme la plus longue rue du monde, **Toronto** offre le spectacle d'une grande ville nord-américaine fourmillant d'activités.

Poursuite de notre route vers **Niagara Falls** (90km) et ses **chutes légendaires**, en passant par les vignobles et les vergers de la péninsule.

Dîner et nuit notre hôtel, le « **Niagara Lodges & Suites**** » à **Niagara Falls**.



4^{ème} jour : Niagara Falls

dimanche 22 juin 2014

Petit déjeuner continental.

Avec les transports en commun nous pourrons aller aux chutes.

Possibilité de faire une **croisière à bord du Maid of the Mist** qui nous mènera jusqu'au pied des cataractes afin de vivre l'expérience de la puissance et de la magie des chutes !

Promenade au bord des chutes et dans les jardins.

Déjeuner dans un **restaurant panoramique avec vue sur les chutes**.

Dans l'après-midi, petite balade à **Niagara-on-the-Lake** (20km), charmante petite ville dont l'architecture du XIX^e siècle est l'une des mieux conservées du pays.

Retour à **Niagara Falls** pour poursuite notre découverte du site.

Dîner en ville.

Avant ou après le dîner, **promenade** autour des chutes, pour admirer le spectacle nocturne des effets de couleurs.

Nuit à l'hôtel « **Niagara Lodges & Suites**** » à **Niagara Falls**.



5^{ème} jour : Niagara Falls / Ottawa (450km)

lundi 23 juin 2014

Petit déjeuner continental.

En route vers **Ottawa**, capitale du Canada, où un **tour d'orientation** nous fera découvrir les plus beaux endroits de la ville : la *rue Wellington* et ses bâtiments officiels, le *Parlement* canadien de style néo-gothique que domine la *Tour de la Paix*, la *Promenade Sussex* où l'on retrouve les *résidences officielles du Premier ministre et du Gouverneur général* ainsi que quelques ambassades, les grands musés nationaux, le quartier animé du *marché By*.

Déjeuner en ville au bord du canal.

Balade le long du **canal Rideau** qui traverse gracieusement le cœur de la ville et nous pourrons, pourquoi pas, faire une **petite croisière**.

Plus tard dans la journée nous irons admirer le **coucher de soleil** le long du canal.

Dîner et nuit à l'hôtel « **Capital Hill Hotel & Suites***** » à **Ottawa**.



6^{ème} jour : Ottawa / Trois-Rivières / Québec / Lévis (≈ 460 km)

mardi 24 juin 2014

Petit déjeuner continental.

Retour vers le Québec pour poursuivre notre visite de la « *Belle Province* ».

Pour éviter **Montréal**, nous prendrons la direction de **Lachute** dans les *Laurentides*.

Après avoir passé **Saint-Antoine** et **Saint-Jérôme**, puis **Joliette**, nous longerons la rive gauche du *Saint-Laurent* jusqu'à **Trois-Rivières** (320km).

Nous poursuivrons ainsi jusqu'à **Québec**, capitale de la province du même nom.

Après la traversée du *Saint-Laurent* jusqu'à **Lévis** (135km), installation dans le gîte « **Kezako****** ».

Puis en prenant le traversier qui fait la liaison avec le *Vieux-Québec*, **visite** de la ville de **Québec**, avec son caractère unique et son cachet européen.

Découverte de l'imposant **Château Frontenac**, l'**Hôtel du Parlement** québécois, la **Citadelle à la Vauban**, les fortifications et leurs jolies



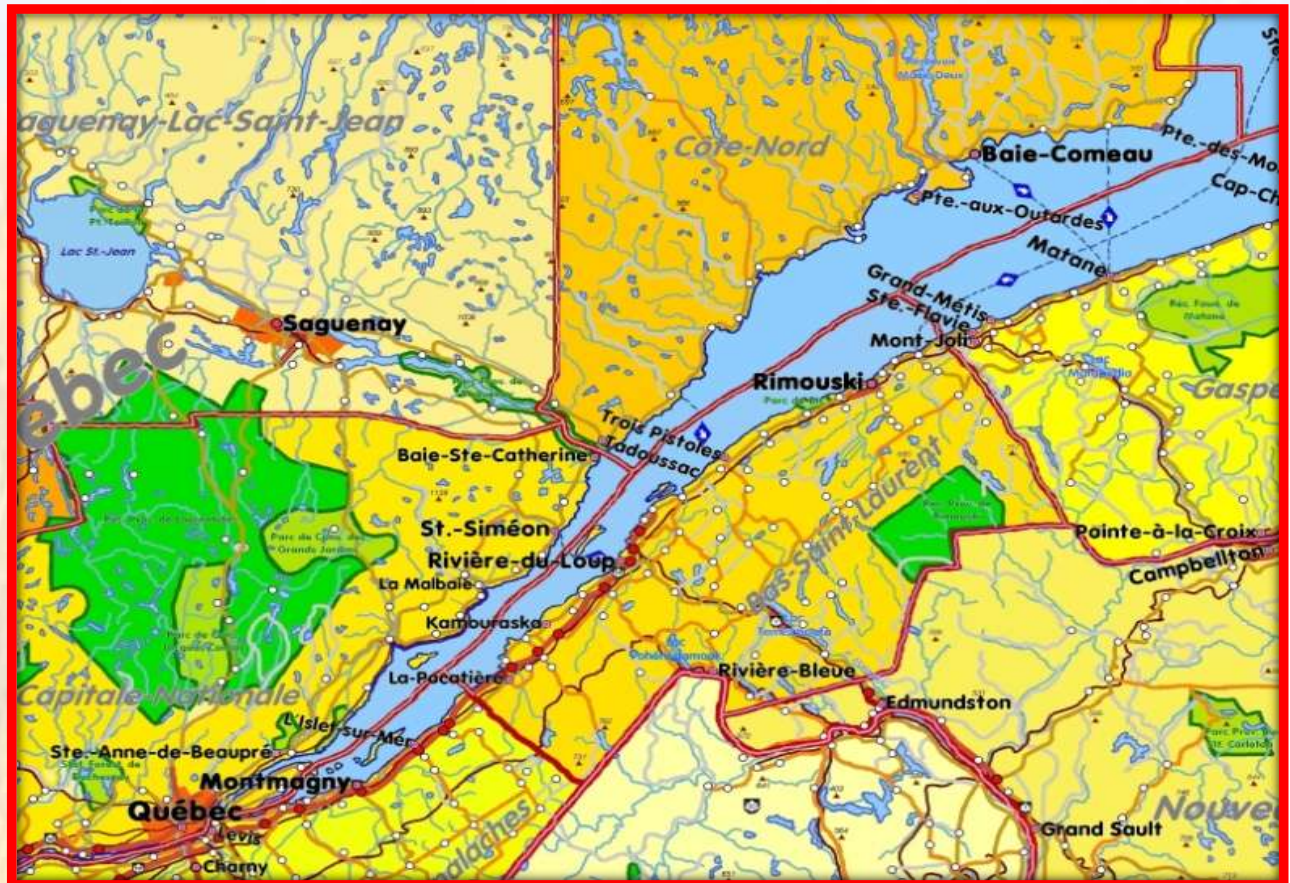
portes, sans oublier le pittoresque **quartier du Petit-Champlain** et la **Place Royale**.

✕ **Déjeuner** dans le **quartier du Petit-Champlain**.

👉 **Balade à pied** depuis la **Terrasse Dufferin** jusqu'aux **Plaines d'Abraham**, via la **Promenade des Gouverneurs**.

Pendant le retour tardif en traversier nous prendrons de superbes photos de **Québec** la nuit.

🏠 **Dîner et nuit** dans notre gîte « **Kezako****** » à **Lévis**.



7^{ème} jour : Québec / Île d'Orléans / Tadoussac / Baie-Comeau (≈ 400 km)

mercredi 25 juin 2014

🏠 **Petit déjeuner continental.**

🚗 Poursuite de la route vers la **Côte-de-Beaupré**, véritable berceau de la **Nouvelle-France**, avec ses maisons traditionnelles et ses vieilles fermes.

L'avenue Royale nous mènera tout droit à la **Basilique Ste-Anne-de-Beaupré**, premier lieu de pèlerinage en Amérique du Nord.

👉 **Arrêt** au **Parc de la Chute-Montmorency**, une fois et demie plus haute que les chutes du **Niagara**. Promenade dans le parc pour voir les chutes depuis le belvédère, puis descente par l'escalier panoramique.

✕ **Déjeuner** « **se sucrer le bec !** » (voir annexe 1) sur **l'Île d'Orléans** au « **Relais des Pins** ».

Tour de l'île avant ou après le déjeuner.



Retour sur la terre ferme et poursuite de la route le long du *Saint-Laurent* jusqu'à **Baie-Sainte Catherine**.



Traversée de la *rivière Saguenay* pour arriver à **Tadoussac**.

Petite balade dans cette charmante petite ville spécialisée dans la découverte des baleines.

Un peu plus loin le *Centre d'observation de Cap-de-Bon-Désir* nous attend avec son **phare** et ses **baleines** ou autres bélugas.

Nous poursuivrons ensuite en direction de **Forestville** et **Baie-Comeau**.

Dîner et nuit dans la région de **Forestville** ou à **Baie-Comeau**.

8^{ème} jour : Baie-Comeau / Sept-Îles / Havre-Saint-Pierre (≈ 380 km)

jeudi 26 juin 2014

Petit déjeuner continental.

A partir de **Forestville** nous cheminerons sur la **Route des baleines** dans la région *Côte-Nord – Manicouagan*, une immense région sauvage.

Dans le **Parc Nature de Pointe-aux-Outardes** nous observerons plus de 200 sortes d'oiseaux, peut-être même avec une baignade en prime.

Après **Baie-Comeau** nous serons seuls au monde et de nombreux points de vue nous permettront peut-être d'observer les baleines dans leur milieu naturel.

Un monument d'histoire et de patrimoine nous attend avec le **phare de Pointe-de-Monts**.

Nous voilà arrivés à **Sept-Îles**.

Déjeuner en cours de route.

Nous poursuivrons en flânant sur la **route Jacques Cartier** jusqu'à **Havre-Saint-Pierre**, au bout de la route asphaltée.

Premier arrêt à la **chute Manitou** à **Rivière-au-Tonnerre**.

A **Port-Cartier**, un petit tour dans la *Réserve Faunique de Port-Cartier-Sept-Îles* pour découvrir le *lac Walter* et sa passerelle qui nous conduira à la **chute MacDonald**.

Balade dans la **Réserve du Parc National de l'Archipel-de-Mingan**.

Dîner et nuit dans la région.

9^{ème} jour : Havre-Saint-Pierre / Sept-Îles / Godbout (≈ 380 km)

vendredi 27 juin 2014

Petit déjeuner continental.

Nous prendrons le chemin du retour vers **Sept-Îles** puis **Godbout** où nous attendra le traversier pour **Matane**.

Déjeuner en cours de route.

Ce qui n'a pu être fait la veille sera fait aujourd'hui.

Dîner et nuit au gîte « **Larichardière***** » à **Godbout**.

10^{ème} jour : Godbout / Matane / Parc de Forillon (≈ 370 km)

samedi 28 juin 2014

Petit déjeuner gaspésien à partir de **06h15**.

Embarquement à bord du traversier à **07h30** pour un départ prévu à **08h00**, pour une « **croisière** » sur le *Saint-Laurent* d'environ 2h30.

Sur l'autre rive, nous posons le pied en **Gaspésie**.

Nous prendrons dans un premier temps la direction de **Rimouski**.

Premier arrêt à **Sainte-Flavie** pour admirer une œuvre intitulée « **le Grand Rassemblement** ».

Une halte un peu plus longue sera nécessaire pour admirer le **Jardin de Métis**, un parc de style anglais.

Déjeuner en cours de route.

Poursuite de la route dans un cadre magnifique le long des rives du *Saint-Laurent*.

Arrêt à **Cap-Chat** et ses **champs d'éoliennes**, à **Sainte-Anne-des-Monts** et les *monts Chics-Chocs*. Nous traverserons de nombreux villages de pêcheurs aux noms pittoresques.

A **Madeleine-Centre** nous nous arrêterons pour visiter un « **centre d'interprétation** » du **saumon**, puis nous irons sur le **site historique** de la **Pointe-à-la-Renommée** et son fameux phare de 1906.

Notre route se poursuivra jusqu'au **Parc de Forillon** où nous ferons une halte pour aller au bout de la *Gaspésie*, le **Cap Gaspé**.

Dîner et nuit dans la région du parc.

11^{ème} jour : Parc de Forillon / Percé (≈ 70 km)

dimanche 29 juin 2014

Petit déjeuner gaspésien.

Après **Gaspé** nous arrivons à **Percé** et son fameux rocher.

Si le temps le permet nous ferons une sortie à la recherche des baleines.

Déjeuner.

Excursion sur l'Île Bonaventure.



Départ en bateau avec un **tour de l'île**.

Puis ballade sur les nombreux sentiers à la découverte de la deuxième plus **grande colonie de fous de Bassan**.

Dîner et nuit à Percé.

12^{ème} jour : Percé / Caraquet (≈ 490 km)

lundi 30 juin 2014

Petit déjeuner gaspésien.

Poursuite de notre découverte de la *Gaspésie* par le littoral sud de la péninsule, qui borde la **Baie des Chaleurs**.

Près de **Paspébiac**, sur le **site historique du Banc-de-Paspébiac**, nous pourrons visiter le **centre d'interprétation de la pêche**.

De centres historiques, comme à **New Richmond**, en lieux historiques, comme à **Pointe-à-la-Croix**, nous arrivons au bout de la péninsule et à **Campbellton** nous passerons dans une autre province canadienne, le **Nouveau-Brunswick**.



Déjeuner en cours de route.

Premier arrêt près de **Caraquet**, à **Sainte-Anne-du-Bocage**, pour visiter le **village historique acadien**.


Dîner et nuit dans la région de **Caraquet**.




 **13^{ème} jour : Caraquet / Alma (≈ 380 km)**


mardi 1^{er} juillet 2014

 **Petit-déjeuner continental.**

 En longeant la côte acadienne, nous atteindrons Pointe-Sapin pour se promener dans le **parc national de Kouchibouguac**.

 **Déjeuner de homards** dans le parc.

 Un **arrêt baignade** le long de ces côtes dans une mer la plus chaude de la région nous permettra d'apprécier pleinement les charmes du pays acadien


 Continuation jusqu'à Bouctouche et sa **grande dune** et **promenade** sur la passerelle.

Nous passerons par Shediac, la capitale du homard, puis arrivée à **Moncton**.




 **A Shediac, si l'envie nous prend, nous pourrions faire un tour sur l'Île du Prince-Édouard jusqu'à Charlottetown (130km).**


Arrivés à Moncton, le long de la **rivière Petitcodiac**, peut-être pourrions-nous observer le **mascaret** à ce moment-là.

 Après cet intermède et un crochet par la côte magnétique, nous arrivons à Hopewell Cape.

 Son **parc provincial The Rocks** est célèbre pour ses fameux **rochers « pots-de-fleurs »**.

 En poursuivant notre route jusqu'à Alma, nous arriverons dans la **baie de Fundy**.





 **Dîner et nuit** dans la région du **parc national de Fundy**.


 **14^{ème} jour : Alma / Saint John / Florenceville (≈ 450 km)**

mercredi 2 juillet 2014


 **Petit-déjeuner continental.**

 Direction Saint John, où le spectacle de l'inversion des flux nous attend.

 Un petit tour dans la « **Cité loyaliste** » nous permettra, en dehors des prouesses de la nature, de partir à la découverte de son patrimoine.

 **Déjeuner** en cours de route.

 Poursuite le long des côtes de la **baie de Fundy** jusqu'à la frontière américaine près de Saint Stephen, puis nous remonterons vers Fredericton, la capitale provinciale.


 Puis le long de la rivière *St. John*, nous arrivons à Woodstock, avec pourquoi pas la visite du **Kings Landing Historical Settlement**, village du XIX^{ème} siècle restauré.

Après cette plongée dans le temps, une autre curiosité d'un temps révolu nous accueillera.

Le **pont couvert** de Hartland, qui avec ses 300m, est le plus long du monde.

Frissons en perspective !



 **Dîner et nuit** dans la région de Florenceville.







15^{ème} jour : Florenceville / Grand-Sault / Montmagny (≈ 390 km)


jeudi 3 juillet 2014

 **Petit-déjeuner continental.**

 Toujours en suivant le cours de la rivière *St. John* nous retournons tranquillement en *Gaspésie*.
En cours de route de nombreuses curiosités nous attendrons, comme les **grandes chutes** à **Grand Falls**.

Après **Edmundston**, dernière ville du *Nouveau-Brunswick*, nous sommes sur la route de **Rivière-du-Loup**, retour au point de départ.

 **Déjeuner** en cours de route.

 Nous ferons un crochet par la **RN289**, en passant par **Rivière-Bleue** et le **lac de Pohénégamook**.



De retour sur les rives du *Saint-Laurent*, nous suivrons gentillement le fleuve jusqu'à **Québec**, en passant par **Kamouraska**, **La Pocatière** et ses **usines Bombardier**, **Saint-Roch-des-Aulnaies**, **Saint-Jean-Port-Joli**, **L'Islet-sur-Mer** et son **église Notre-Dame-de-Bon-Secours**, **Montmagny**.



 **Dîner et nuit** dans la région de **Montmagny**.




16^{ème} jour : Montmagny / Thetford Mines / Magog (≈ 420 km)

vendredi 4 juillet 2014

 **Petit-déjeuner continental.**

 Le retour vers **Montréal** se fera par les provinces de *Chaudière-Appalaches* et les *Cantons-de-l'Est*.
Après **Levis**, direction **Charny** et le **parc des chutes de la rivière Chaudière**.

 Puis, par la pittoresque **vallée de la Chaudière**, nous arrivons à **Sainte-Marie** et à **Vallée-Jonction** où nous bifurquerons vers **Thetford Mines**.

Un arrêt devant l'immense trou d'une mine d'amiante en exploitation nous impressionnera certainement.

✕ **Déjeuner** en cours de route.

🚗 Poursuite de la route, en longeant le *lac Aylmer*, vers **Stratford**.

A **Disraeli** direction de **Sainte-Praxède**, le long du *lac Saint-François*, puis **Stornoway**.

Nous nous enfonçons un peu plus dans l'arrière pays des *Cantons-de-l'Est* en direction de **Mégantic** et son lac de même nom. Après **Woburn** nous sommes sur la route de **Sherbrooke**.



🚶 A quelques kilomètres de **Notre-Dame-des-Bois**, arrêt dans le **parc de conservation du Mont-Mégantic**, où nous pourrions voir le plus haut sommet du Canada : le **Mt Mégantic** (1105m).

🚗 A **Chartierville** un phénomène curieux nous interpellera : **la côte magnétique**.

Retour à **La Patrie** et direction **Magog** en passant par **Lennoxville** et **North Hatley**.



🚶 **Dîner et nuit** à **Magog** dans la région du **lac Memphrémagog**.

🍁 17^{ème} jour : **Magog / Knowlton / Venise-en-Québec (≈ 250 km)**

samedi 5 juillet 2014

🚶 **Petit-déjeuner** continental.

🚗 Retour par le chemin des écoliers en contournant le **lac Memphrémagog**.



🚶 Un premier arrêt à **l'abbaye Saint-Benoît-du-Lac** où une belle surprise attendra **Marlène** !

✕ **Déjeuner** en cours de route.

🚗 Les découvertes seront nombreuses le long de la route.

🚶 A **Vale Perkins** un **pont couvert** qui donne sur le lac, à **Mansonville** une **grange ronde** datant de 1910.



A **Knowlton**, près du *lac Brome*, nous flânerons dans les **rues néo-victoriennes** de la ville.

Et pourquoi pas une petite baignade dans le lac !

Les **vignobles** entre **Dunham** et **Bedford**. Nous admirerons la remarquable **grange Walbridge** à **Mystic**.

🚗 Puis direction **Venise-en-Québec**.

Promenade-découverte de la faune et de la flore du **milieu humide du Ruisseau McFee**.

🚶 **Dîner et nuit** à **Venise-en-Québec**.

🍁 18^{ème} jour : **Venise-en-Québec / Salaberry-de-Valleyfield / Longueuil (≈ 200 km)**

dimanche 6 juillet 2014

🚶 **Petit-déjeuner** continental.

Puis, à **Hemmingford**, **visite de la Cidrerie « La Face cachée de la Pomme »** avec tournée du verger et **dégustation de cidre avec accompagnement de fromages fins du Québec**.



Poursuite de notre route par le sud de la *Montréal*, **Huntingdon** puis **Salaberry-de-Valleyfield** où nous flânerons le long du **Vieux canal**.

Le long du *Saint-Laurent*, par **Beauharnois** et **Châteauguay**, nous reviendrons à notre point de départ, **Otterburn Park**.

Puis direction **Farnham** et retour à **Otterburn Park** par la 10.

Nous chercherons un hôtel dans la région de **Longueuil**, à moins que les nuits chez **l'habitant** se concrétisent quand même.

A voir si louer un appartement n'est pas plus intéressant.

Exemple de location d'un [appart](#) de 90 m2 avec 4 pièces 432€ à Montréal près du Jardin Botanique.

Dîner et nuit dans la région.

Tout ce circuit se fera à notre rythme.

19^{ème} au 25^{ème} jours : Longueuil ou Otterburn Park

lundi 7 au dimanche 13 juillet 2014

Petit déjeuner continental.

Cool la vie ... !!!

Des sorties à **Montréal** seront prévues

Visite guidée de Montréal au cours de laquelle nous découvrirons le **Mont-Royal**, surnommé « la montagne » par les Montréalais, la **rue Sainte-Catherine** (l'artère la plus importante de la ville) et son intense activité commerciale, le quartier du **Vieux-Montréal**.

Magasinage dans « **Cité souterraine** » et ses 30kms de rues.

Déjeuner smoked meat ou dans un des restaurants de la ville souterraine (suivant le programme que nous aurons choisi).

Nous pouvons prévoir une deuxième sortie en *Montréal*.

Visite du lieu historique national du Fort Chambly.

Datant de 1711, cette imposante structure de pierre s'inspire des principes de fortifications françaises à la Vauban.

Le fort protégeait la Nouvelle-France des attaques britanniques et demeure un précieux témoin de la présence française en Amérique du Nord.

Déjeuner de produits du terroir, autour des bières locales

*Et bien sûr **Saint-Jean-sur-Richelieu**, lieu de tant de souvenirs pour Jean-Jacques.*

*Nous pouvons rajouter **Iberville** et les vignobles.*

Retour dans la région de **Longueuil**.

Dîner et nuit dans la région.





26^{ème} et 27^{ème} jours : Longueuil / Paris-Orly / Strasbourg

lundi 14 et mardi 15 juillet 2014

Départ d'Otterburn Park pour l'aéroport de Montréal (YUL).

Après la restitution de la voiture, formalités d'enregistrement et décollage à **19h50** du vol *Corsair* à destination de Paris-Orly (ORY), arrivée à **08h35** [J+1].

Nuit et prestations à bord.

A l'arrivée (décalage horaire de 6h), depuis la gare TGV de **Massy**, retour en train à **14h55** jusqu'à Strasbourg, arrivée à **17h59**.



ANNEXES

1. Menu du 25 juin 2014 à la **Cabane à sucre** « le Relais des Pins »

- Soupe aux pois
- Oreilles de crisse
- Ketchup et pain maison
- Fèves au lard
- Pâté à la viande
- Jambon chaud à l'érable
- Pommes de terre bouillies
- Crêpes avec sirop d'érable
- Café ou thé
- Le tout à volonté

